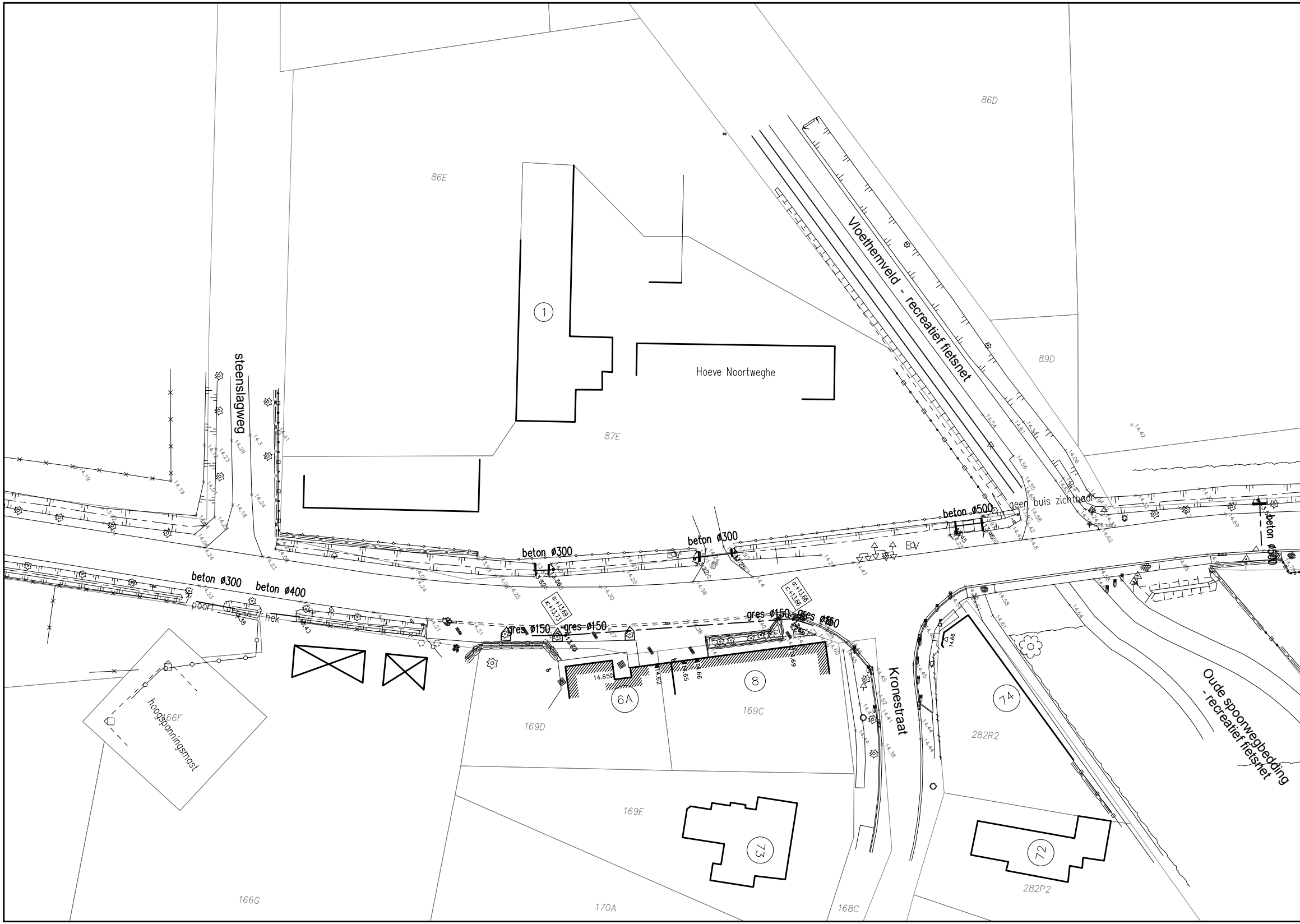
86E
86D
1
Hoeve Noortweghe
Vloethemveld - recreatief fietsnet
89D
87E
steenslagweg
beton ø500
geen buis zichtbaar
beton ø300
beton ø300
beton ø500
beton ø300
beton ø400
poort
hek
gres ø150
gres ø150
gres ø150
gres ø150
6A
8
169D
169C
Kronestraat
74
282R2
Oude spoorwegbedding - recreatief fietsnet
166F
hoogspanningsmast
169E
73
72
282P2
166G
170A
168C

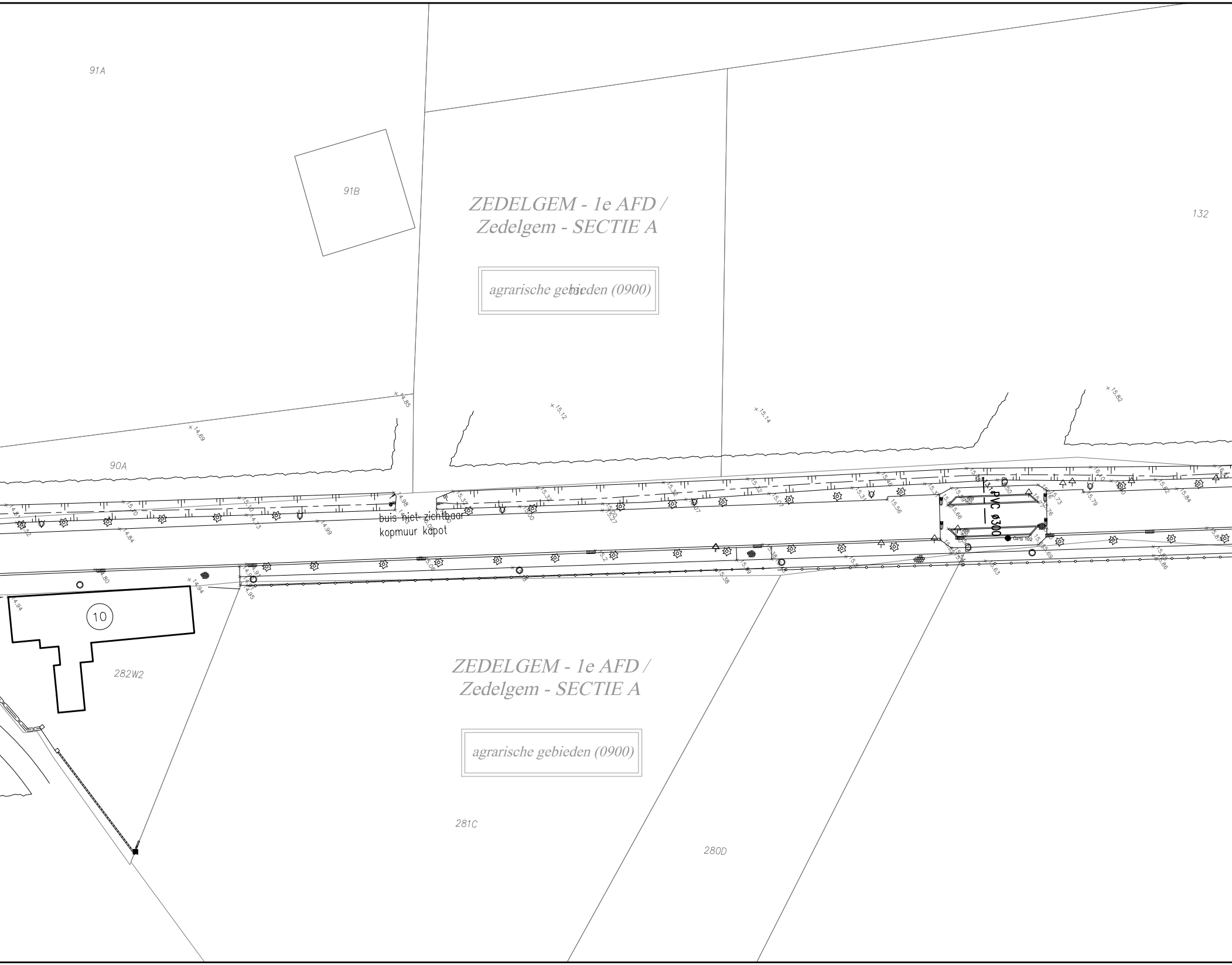
91A
91B
ZEDELGEM - 1e AFD /
Zedelgem - SECTIE A
agrarische gebieden (0900)
132
90A
buis niet zichtbaar
kopmuur kapot
PVC ø300
GPS 102
10
282W2
ZEDELGEM - 1e AFD /
Zedelgem - SECTIE A
agrarische gebieden (0900)
281C
280D
14.85
14.69
15.12
15.14
15.82
14.98
14.94
14.95
15.63

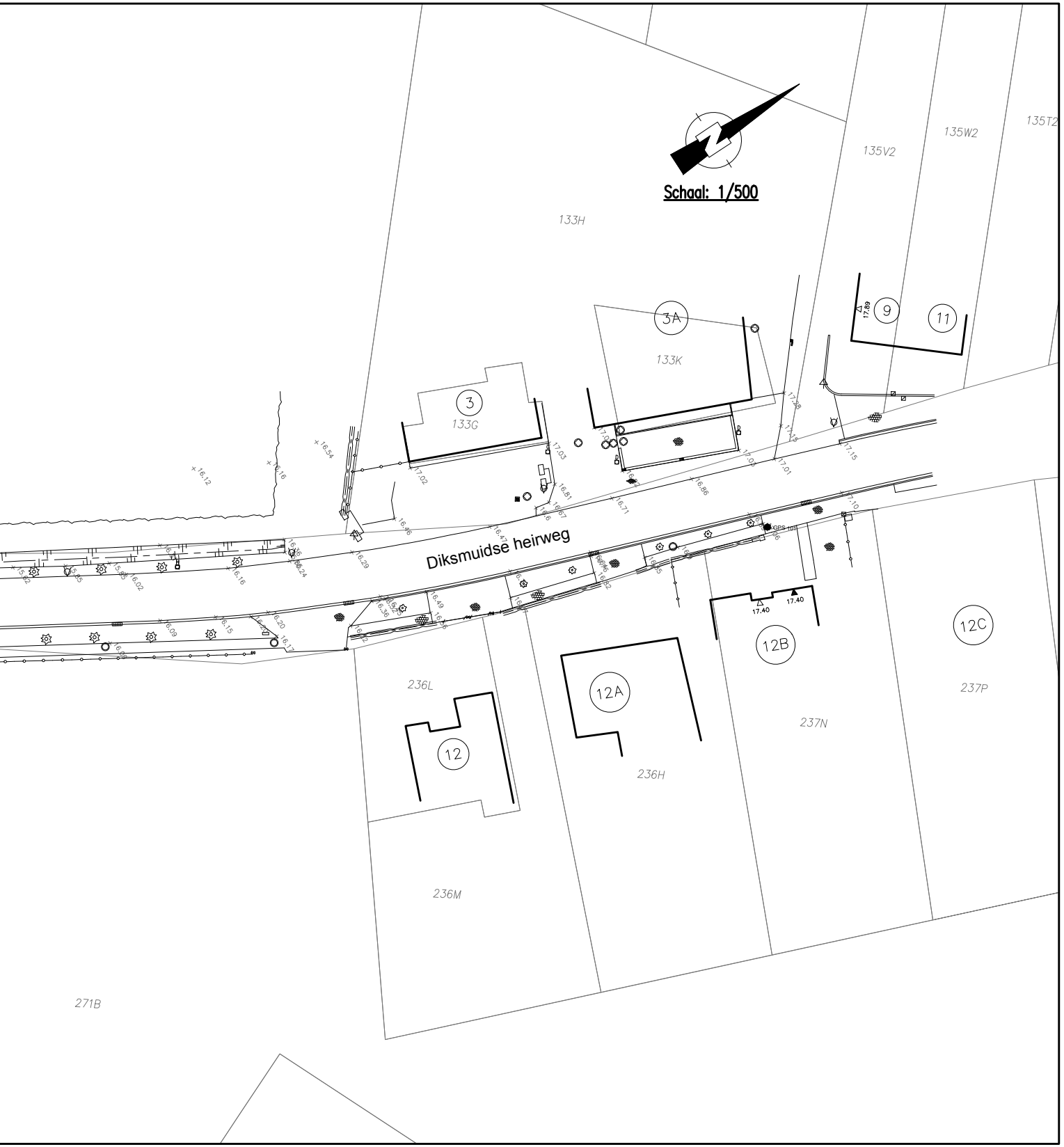
Schaal: 1/500
133H
135V2
135W2
135T2
3A
133K
9
11
17.89
3
133G
Diksmuidse heirweg
GPS 101
12C
12B
17.40
17.40
236L
12A
12
237N
237P
236H
236M
271B
+ 16.12
+ 16.16
+ 16.54
17.02
17.03
16.81
16.71
16.86
17.03
17.01
17.15
17.10
16.49
16.09
16.15
16.20
16.17
16.02
16.29
16.24
16.16

LEGENDE BESTAANDE TOESTAND

- Bovenkant waterloop
- As waterloop
- Bovenkant talud
- Onderkant talud
- Vangrail
- Betonnen afsluiting + gladde draad
- Houten afsluiting + gladde draad
- Betonnen afsluiting + prikkeldraad
- Houten afsluiting + prikkeldraad
- Diverse afsluitingen
- Muurtje
- Rij loofbomen
- Rij naaldbomen
- Haag
- 89 Bestaand gebouw + huisnummer
- 7.85 ▽ Gebouw dorpelpeil
- 5.96 ▼ Gebouw dorpelpeil garage
- Polygoonpunt
- B Merkpaal staatsgrens
- P Merkpaal openbare domein

- Knotwilg
- Boom klein
- Struik
- Loofboom
- Naaldboom
- Fruitboom
- Reflector op paaltje
- Parkeermeter
- Openbare vuilnisbak
- Zitbank
- Praatpaal
- Telefooncel
- ☒ Openbare brievenbus
- ☒ Brievenbus Privé
- Monoliet
- Signalisatie verkeerslicht
- Signalisatie wegwijzer
- Signalisatie verkeerbord
- Signalisatie bushalte "De Lijn"
- Signalisatie plaatsnaam
- Signalisatie publiciteitsbord
- Signalisatie openbaar vervoer

BESTAANDE RIOLERING

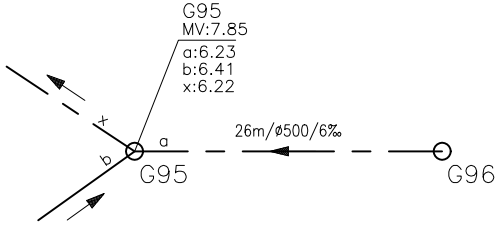
G95
MV:7.85
a:6.23
b:6.41
x:6.22
x
a
b
26m/ø500/6‰
G95
G96

Tussen inspectieput G96 en G95 ligt een buis diameter 500mm met lengte 26m aan een helling van 6mm/m. In inspectieput G96 komt 1 buis (a) toe op een hoogte BOK (binnenkant, onderkant koker) van 6.23m, 1 buis (b) op hoogte 6.41m en vertrekt 1 buis (x) op 6.22m. De hoogte van het maaiveld t.h.v. G96 is 7.85m

D ☒	Kabine kast diverse
D ○	Straatkap diverse
E ☒	Kabine kast elektriciteit
E ○	Straatkap elektriciteit
G ☒	Kabinekast gas
G ○	Straatkap gas
H ○	Straatkap brandkraan
R ☒	Kabinekast radio/TV
T ☒	Kabinekast telefoon
T ○	Straatkap telefoon
W ○	Straatkap water

ø	Paal elektriciteitsleiding
ø	Paal verlichting
ø	Paal divers
☒	Mast elektriciteitsleiding
☐	Mast divers
P ○	Vlaggenmast

▨	Verharding kasseien
▨	Verharding betonstraatstenen
▦	Verharding betontegels
▨	Verharding beton
▨	Verharding KWS
▨	Verharding steenslag

west-vlaanderen
de gedreven provincie

PROVINCIE WEST-VLAANDEREN
Dienst Mobiliteit

-Leidend ambtenaar: Ing. Murielle DECOO
-Dossiernummer: 1661/2012/003/WEG92
-Besteknummer: 01/2018

GEMEENTE: ZEDELGEM
REALISATIE VAN FIETSVOORZIENINGEN IN DE DIKSMUIDSE HEIRWEG, BRUGSE HEIRWEG EN ENGELSTRAAT.

BOUWHEER :

PROVINCIE WEST VLAANDEREN

ONTWORPEN DOOR :

LOBELLE
STUDIEBUREAU BVBA

Gistelsteenweg nr.112
8490 Varsenare (Jabbeke)
Tel:050/30.00.30 - Fax:050/38.96.91
Mail: info@studiebureau-lobelle.be
Site: www.studiebureau-lobelle.be

ir. Philippe Lobelle - Zaakvoerder

Gezien en goedgekeurd door de provincieraad van West-Vlaanderen
in zitting van ....

De provinciegriffier,

Geert ANTHIERENS

De voorzitter,

Eliane SPINCEMAILLE

Gezien en goedgekeurd door de Gemeenteraad van Zedelgem
in zitting van : ....

i.o.
De Secretaris

Sabine VERMEIRE

De Burgemeester

Annick VERMEULEN

Aantal plannen : 13

05
PLANNR

ONTWERP

GRONDPLAN BESTAANDE TOESTAND
DIKSMUIDSE HEIRWEG - DEEL 3

Schaal : 1/500

AANVAARD DOOR ONDERGETEKENDE AANNEMER

AANBESTEDING :

DOSSIERNR :
WW1798

OPP. :
0.44m²

DATUM	NOTA'S
...	...
17–03–2016	Aanpassingen voorontwerp
02–05–2016	Detailplan uitwerking huisnr. 209
15–11–2017	Aanpassing voorontwerp i.f.v. bespreking onteigeningen
15–12–2017	Ontwerpdossier
05–02–2018	Aangepast ontwerpdossier
BESTANDSLOCATIE	J:\WW1798\3_ONTWERP\2018-02-05 Aangepast ontwerpdossier\WW1798 O-2 Grondplannen.dwg